













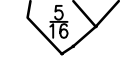

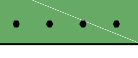

Quellennachweis: Luftbild Google Earth Aufnahme datum: 19.03.2018

Zeichenerklärung:

-  Grenze des Geltungsbereiches

- GEHÖLZE UND SONSTIGE BAUMSTRUKTUREN**
-  Einzelbaum (geschützt gem. Baumschutzsatzung) mit Stamm- / Kronendurchmesser in m
-  sonstiger Einzelbaum mit Stamm- / Kronendurchmesser in m
-  sonstiges Gebüsch / Zierhecke

- BIOTOPTYPEN IN ZUSAMMENHANG MIT BAULICHEN ANLAGEN**
-  vollversiegelte Verkehrsfläche
-  versiegelte Hoffläche
-  Rasenfläche, arten- und strukturarm (Verkehrsrün)
-  Garten
-  Einzelhaus / Wohngebäude
-  Nebengebäude / Halle

- SONSTIGES**
-  Flurstücksgrenze, -nummer
-  Grenze des Landschaftsschutzgebietes
-  Wald im Sinne des § 2 LWaldG S-H
-  30 m Waldabstand gemäß § 24 (1) LWaldG S-H

Bauvorhaben:
GEMEINDE AMMERSBEK
Außenbereichssatzung Hamburger Str. 20 - 32

Planbezeichnung:
BESTAND
BIOTOP- / NUTZUNGSTYPEN Stand: Okt. 2018 M 1:1.000

gezeichnet: AK	bearbeitet: HR
Plangrundlage: Verm.-büro Sprick & Wachsmuth	Datum: 10.12.2021

Planverfasser:
Landschaftsplanung JACOB | FICHTNER PartGmbH
 Landschaftsarchitekten bdlA

Ochsenzoller Str. 142a Tel. 040 / 52 19 75 -0 info@lp-jacob-fichtner.de
 22848 Norderstedt Fax 040 / 52 19 75 -10 www.lp-jacob-fichtner.de