

Autor

Institution	Gemeinde Ammersbek
Abteilung	Bürgeramt
Straße	Am Gutshof 3
PLZ	22949
Stadt	Ammersbek
Land	Deutschland
Ansprechpartner	Christin Gruß
Telefon	+49-40-60581130
E-Mail	ordnungsamt@ammersbek.de

Erstellt mit **DataCollect Webreporter** Version 1.0 am 09.01.2019 17:10:10

Messstelle

Name	Georg-Sasse-Str.
Rtg. kommend (Name)	Hamburger Straße
Rtg. gehend (Name)	Langenkoppel
Vmax StVO	30
Kommentar	
Gerätetyp	DSD

Zeitbereich

Startdatum	20.11.2018 14:00
Enddatum	14.12.2018 09:59
Tage	Mo, Di, Mi, Do, Fr, Sa, So
Zeitintervall	60 Minuten
Zeitfenster / Tag	00:00 - 23:59

Geschwindigkeitsklassen

[V in km/h]

Zeit	Σ	10	20	30	40	50	60	70	80	90	100	110	>110
00:00-06:00	195	0	0	22	96	71	6	0	0	0	0	0	0
06:00-09:00	1803	0	9	208	910	620	51	5	0	0	0	0	0
15:00-19:00	2980	0	39	858	1703	359	19	1	1	0	0	0	0
06:00-22:00	10176	3	146	2466	5626	1805	119	9	2	0	0	0	0
00:00-24:00	10688	3	151	2534	5898	1954	134	12	2	0	0	0	0

Geschwindigkeitskennzahlen

[V in km/h]



DSD SAFETY Erfolg

Vmin	Vavg	Vmax	V15	V50	V85	Vexc %
8	35	74	28	35	42	74.9

Vin	Vout	Vred	Vred %
35	34	-1	-3

Beschreibungen

Vmin: Minimale Geschwindigkeit

Vavg: Durchschnittliche Geschwindigkeit

Vmax: Maximale Geschwindigkeit

V15: Grenzggeschwindigkeit für die ersten 15% der Fahrzeuge

V50: Grenzggeschwindigkeit für die ersten 50% der Fahrzeuge

V85: Grenzggeschwindigkeit für die ersten 85% der Fahrzeuge

Vexc %: Geschwindigkeitsüberschreitung in %

Vin: Durchschnittliche Eintrittsgeschwindigkeit

Vout: Durchschnittliche Austrittsgeschwindigkeit

Vred: Durchschnittliche Reduktion der Geschwindigkeit zwischen Eintritt und Austritt

Autor

Institution	Gemeinde Ammersbek
Abteilung	Bürgeramt
Straße	Am Gutshof 3
PLZ	22949
Stadt	Ammersbek
Land	Deutschland
Ansprechpartner	Christin Gruß
Telefon	+49-40-60581130
E-Mail	ordnungsamt@ammersbek.de

Erstellt mit **DataCollect Webreporter** Version 1.0 am 09.01.2019 17:10:11

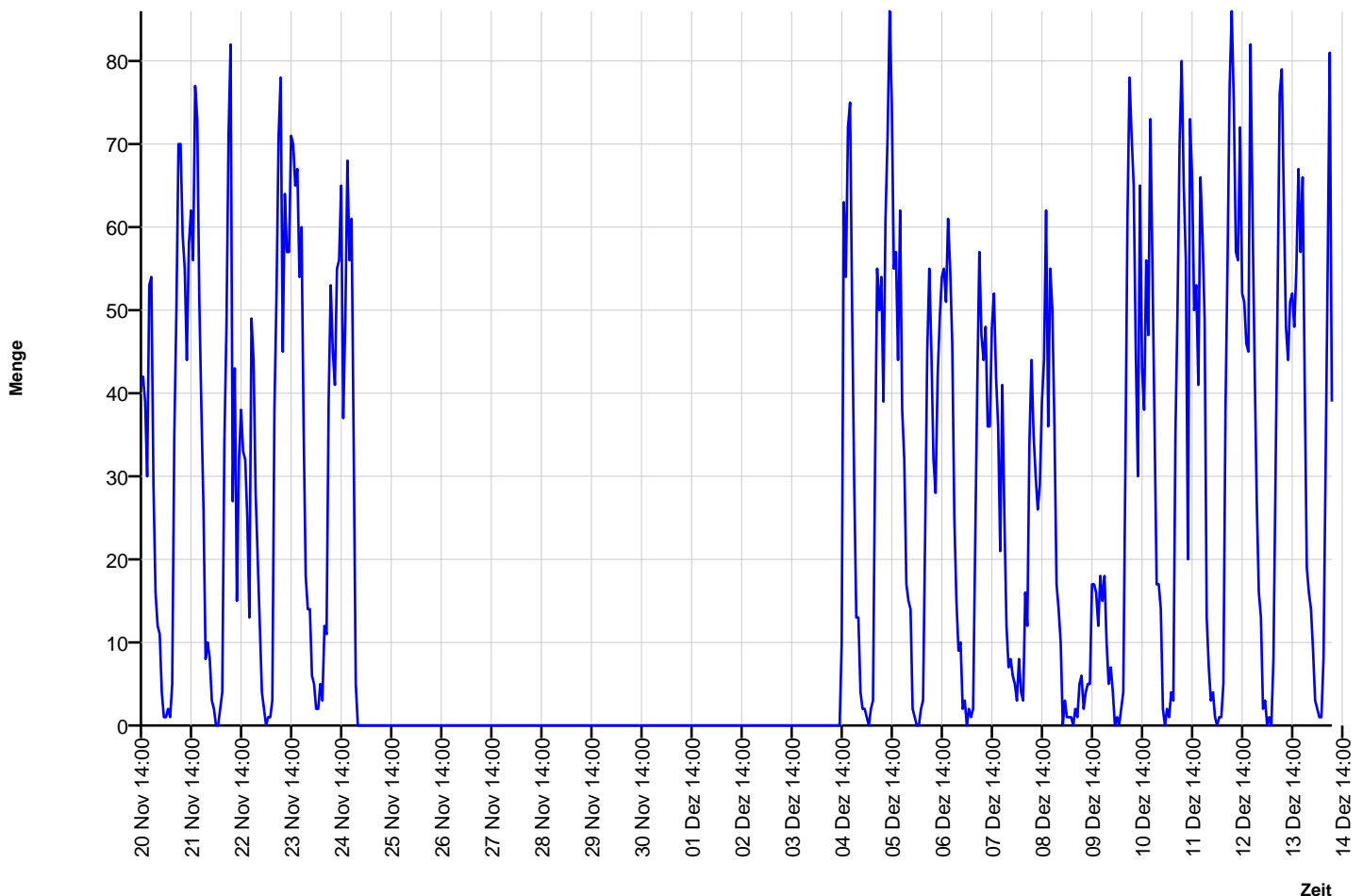
Messstelle

Name	Georg-Sasse-Str.
Rtg. kommend (Name)	Hamburger Straße
Rtg. gehend (Name)	Langenkoppel
Vmax StVO	30
Kommentar	
Gerätetyp	DSD

Zeitbereich

Startdatum	20.11.2018 14:00
Enddatum	14.12.2018 09:59
Tage	Mo, Di, Mi, Do, Fr, Sa, So
Zeitintervall	60 Minuten
Zeitfenster / Tag	00:00 - 23:59

Verkehrsmengen Ganglinie




Autor

Institution	Gemeinde Ammersbek
Abteilung	Bürgeramt
Straße	Am Gutshof 3
PLZ	22949
Stadt	Ammersbek
Land	Deutschland
Ansprechpartner	Christin Gruß
Telefon	+49-40-60581130
E-Mail	ordnungsamt@ammersbek.de

Erstellt mit **DataCollect Webreporter** Version 1.0 am 09.01.2019 17:10:11

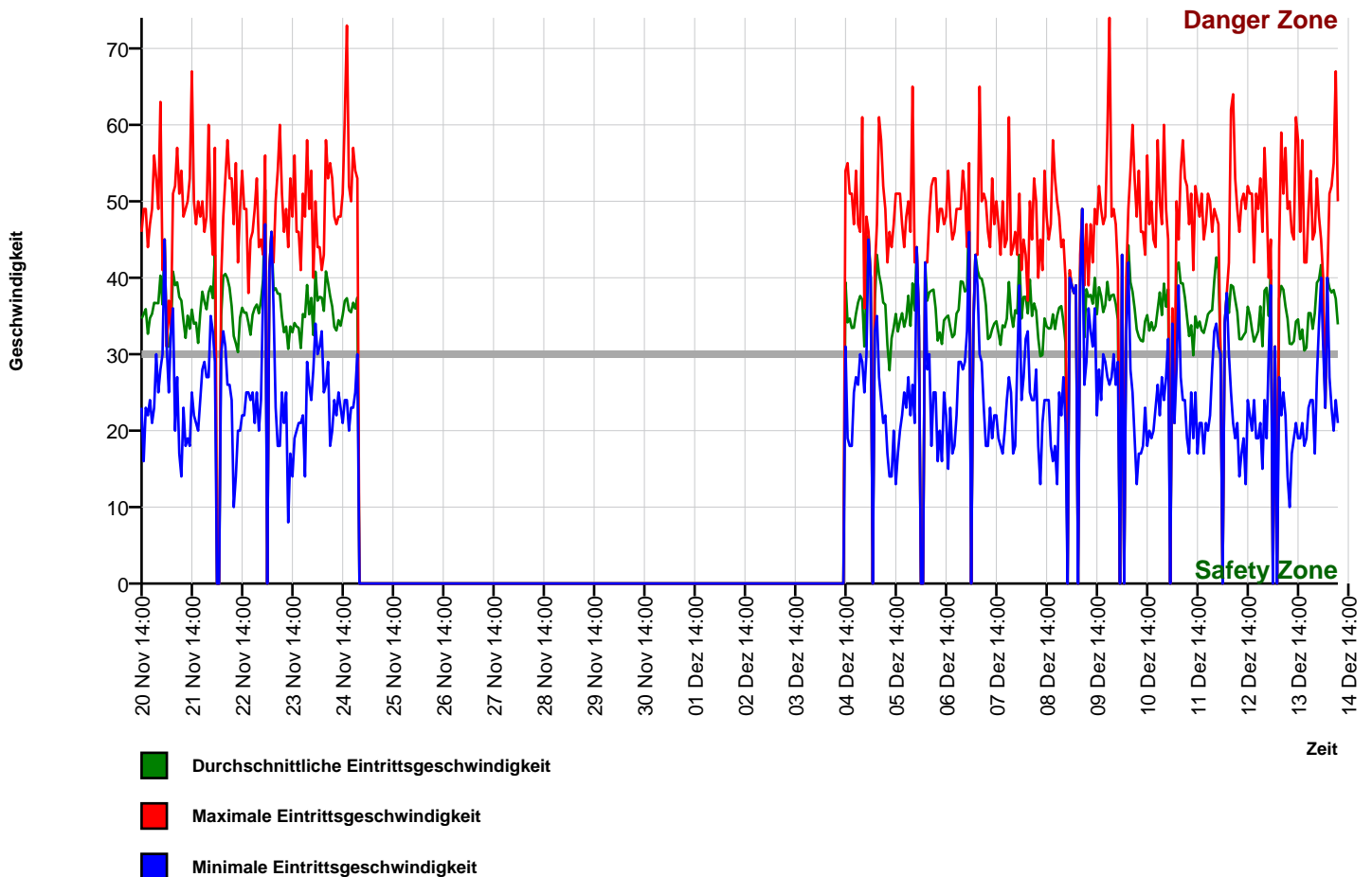
Messstelle

Name	Georg-Sasse-Str.
Rtg. kommend (Name)	Hamburger Straße
Rtg. gehend (Name)	Langenkoppel
Vmax StVO	
Kommentar	
Gerätetyp	DSD

Zeitbereich

Startdatum	20.11.2018 14:00
Enddatum	14.12.2018 09:59
Tage	Mo, Di, Mi, Do, Fr, Sa, So
Zeitintervall	60 Minuten
Zeitfenster / Tag	00:00 - 23:59

Geschwindigkeits-Diagramm



Autor

Institution	Gemeinde Ammersbek
Abteilung	Bürgeramt
Straße	Am Gutshof 3
PLZ	22949
Stadt	Ammersbek
Land	Deutschland
Ansprechpartner	Christin Gruß
Telefon	+49-40-60581130
E-Mail	ordnungsamt@ammersbek.de

Erstellt mit **DataCollect Webreporter** Version 1.0 am 09.01.2019 17:10:11

Messstelle

Name	Georg-Sasse-Str.
Rtg. kommend (Name)	Hamburger Straße
Rtg. gehend (Name)	Langenkoppel
Vmax StVO	30
Kommentar	
Gerätetyp	DSD

Zeitbereich

Startdatum	20.11.2018 14:00
Enddatum	14.12.2018 09:59
Tage	Mo, Di, Mi, Do, Fr, Sa, So
Zeitintervall	60 Minuten
Zeitfenster / Tag	00:00 - 23:59

Geschwindigkeits-Histogramm

