

Autor

Institution	Gemeinde Ammersbek
Abteilung	Bürgeramt
Straße	Am Gutshof 3
PLZ	22949
Stadt	Ammersbek
Land	Deutschland
Ansprechpartner	Timo Taschner
Telefon	
E-Mail	ordnungsamt@ammersbek.de

Erstellt mit **DataCollect Webreporter** Version 1.0 am 15.11.2023 14:31:13

Messstelle

Name	Steenhoop
Rtg. kommend (Name)	südl. Steenhoop
Rtg. gehend (Name)	Bünningst.Feldw.
Vmax StVO	30
Kommentar	
Gerätetyp	DSD

Zeitbereich

Startdatum	28.09.2023 07:00
Enddatum	05.11.2023 19:59
Tage	Mo, Di, Mi, Do, Fr, Sa, So
Zeitintervall	60 Minuten
Zeitfenster / Tag	00:00 - 23:59

Geschwindigkeitsklassen [V in km/h]

Zeit	Σ	10	20	30	40	50	60	70	80	90	100	110	>110
00:00-06:00	50	0	4	35	11	0	0	0	0	0	0	0	0
06:00-09:00	407	2	52	297	55	0	1	0	0	0	0	0	0
15:00-19:00	1266	1	206	862	191	6	0	0	0	0	0	0	0
06:00-22:00	3566	5	545	2469	533	13	1	0	0	0	0	0	0
00:00-24:00	3670	5	557	2545	549	13	1	0	0	0	0	0	0

Geschwindigkeitskennzahlen [V in km/h]



DSD SAFETY Erfolg

Vmin	Vavg	Vmax	V15	V50	V85	Vexc %
4	26	59	20	25	31	15.3

Vin	Vout	Vred	Vred %
26	25	-1	-4

Beschreibungen

Vmin: Minimale Geschwindigkeit
 Vavg: Durchschnittliche Geschwindigkeit
 Vmax: Maximale Geschwindigkeit
 V15: Grenzggeschwindigkeit für die ersten 15% der Fahrzeuge
 V50: Grenzggeschwindigkeit für die ersten 50% der Fahrzeuge


V85: Grenzggeschwindigkeit für die ersten 85% der Fahrzeuge
 Vexc %: Geschwindigkeitsüberschreitung in %
 Vin: Durchschnittliche Eintrittsgeschwindigkeit
 Vout: Durchschnittliche Austrittsgeschwindigkeit
 Vred: Durchschnittliche Reduktion der Geschwindigkeit zwischen Eintritt und Austritt

Autor

Institution	Gemeinde Ammersbek
Abteilung	Bürgeramt
Straße	Am Gutshof 3
PLZ	22949
Stadt	Ammersbek
Land	Deutschland
Ansprechpartner	Timo Taschner
Telefon	
E-Mail	ordnungsamt@ammersbek.de

Erstellt mit **DataCollect Webreporter** Version 1.0 am 15.11.2023 14:31:14

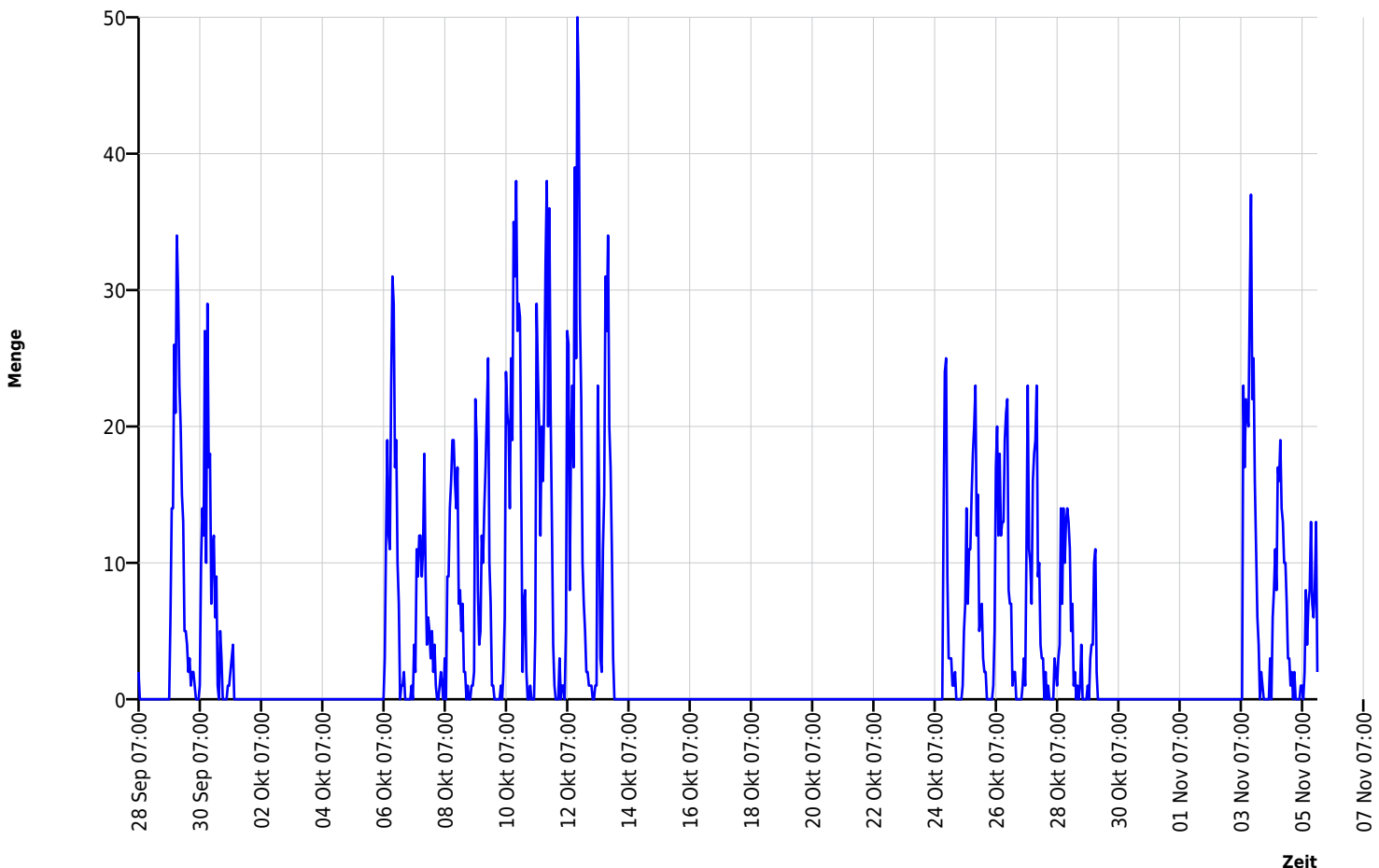
Messtelle

Name	Steenhoop
Rtg. kommend (Name)	südl. Steenhoop
Rtg. gehend (Name)	Bünningst.Feldw.
Vmax StVO	
Kommentar	
Gerätetyp	DSD

Zeitbereich

Startdatum	28.09.2023 07:00
Enddatum	05.11.2023 19:59
Tage	Mo, Di, Mi, Do, Fr, Sa, So
Zeitintervall	60 Minuten
Zeitfenster / Tag	00:00 - 23:59

Verkehrsmengen Ganglinie




Autor

Institution	Gemeinde Ammersbek
Abteilung	Bürgeramt
Straße	Am Gutshof 3
PLZ	22949
Stadt	Ammersbek
Land	Deutschland
Ansprechpartner	Timo Taschner
Telefon	
E-Mail	ordnungsamt@ammersbek.de

Erstellt mit **DataCollect Webreporter** Version 1.0 am 15.11.2023 14:31:14

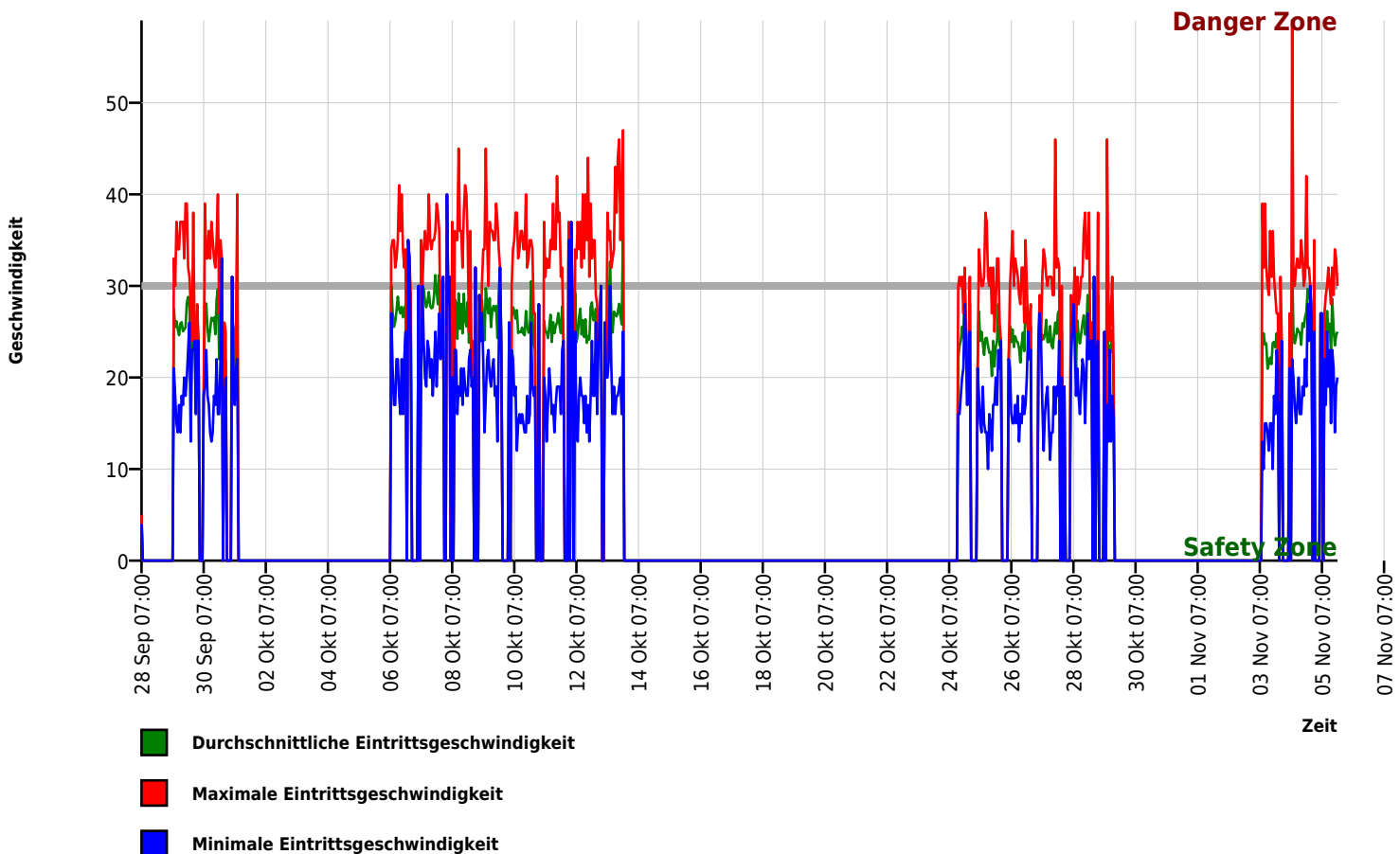
Messtelle

Name	Steenhoop
Rtg. kommend (Name)	südl. Steenhoop
Rtg. gehend (Name)	Bünningst.Feldw.
Vmax StVO	
Kommentar	
Gerätetyp	DSD

Zeitbereich

Startdatum	28.09.2023 07:00
Enddatum	05.11.2023 19:59
Tage	Mo, Di, Mi, Do, Fr, Sa, So
Zeitintervall	60 Minuten
Zeitfenster / Tag	00:00 - 23:59

Geschwindigkeits-Diagramm




Autor

Institution	Gemeinde Ammersbek
Abteilung	Bürgeramt
Straße	Am Gutshof 3
PLZ	22949
Stadt	Ammersbek
Land	Deutschland
Ansprechpartner	Timo Taschner
Telefon	
E-Mail	ordnungsamt@ammersbek.de

Erstellt mit **DataCollect Webreporter** Version 1.0 am 15.11.2023 14:31:14

Messtelle

Name	Steenhoop
Rtg. kommend (Name)	südl. Steenhoop
Rtg. gehend (Name)	Bünningst.Feldw.
Vmax StVO	
Kommentar	
Gerätetyp	DSD

Zeitbereich

Startdatum	28.09.2023 07:00
Enddatum	05.11.2023 19:59
Tage	Mo, Di, Mi, Do, Fr, Sa, So
Zeitintervall	60 Minuten
Zeitfenster / Tag	00:00 - 23:59

Geschwindigkeits-Histogramm

