


Autor

Institution	Gemeinde Ammersbek
Abteilung	Bürgeramt
Straße	Am Gutshof 3
PLZ	22949
Stadt	Ammersbek
Land	Deutschland
Ansprechpartner	Christin Gruß
Telefon	+49-40-60581130
E-Mail	ordnungsamt@ammersbek.de

Erstellt mit **DataCollect Webreporter** Version 1.0 am 05.11.2018 11:16:02

Messstelle

Name	Tempo30
Rtg. kommend (Name)	Wulfsdorfer Weg
Rtg. gehend (Name)	Lottbek
Vmax StVO	
Kommentar	Volksdorfer Weg
Gerätetyp	DSD

Zeitbereich

Startdatum	27.08.2018 00:00
Enddatum	23.09.2018 23:59
Tage	Mo, Di, Mi, Do, Fr, Sa, So
Zeitintervall	60 Minuten
Zeitfenster / Tag	00:00 - 23:59

Geschwindigkeitsklassen

[V in km/h]

Zeit	Σ	10	20	30	40	50	60	70	80	90	100	110	>110
00:00-06:00	73	0	1	21	26	18	6	1	0	0	0	0	0
06:00-09:00	293	0	24	62	127	56	21	3	0	0	0	0	0
15:00-19:00	1433	1	253	382	479	248	62	6	1	0	0	1	0
06:00-22:00	3807	3	614	969	1259	736	190	28	5	2	0	1	0
00:00-24:00	3976	3	622	1018	1316	774	202	31	5	3	0	2	0

Geschwindigkeitskennzahlen

[V in km/h]



DSD SAFETY Erfolg

Vmin	Vavg	Vmax	V15	V50	V85	Vexc %	Vin	Vout	Vred	Vred %
9	33	109	20	33	45	58.7	33	32	-1	-3

Beschreibungen

Vmin: Minimale Geschwindigkeit

Vavg: Durchschnittliche Geschwindigkeit

Vmax: Maximale Geschwindigkeit

V15: Grenzggeschwindigkeit für die ersten 15% der Fahrzeuge

V50: Grenzggeschwindigkeit für die ersten 50% der Fahrzeuge

V85: Grenzggeschwindigkeit für die ersten 85% der Fahrzeuge

Vexc %: Geschwindigkeitsüberschreitung in %

Vin: Durchschnittliche Eintrittsgeschwindigkeit

Vout: Durchschnittliche Austrittsgeschwindigkeit

Vred: Durchschnittliche Reduktion der Geschwindigkeit zwischen Eintritt und Austritt

Autor

Institution	Gemeinde Ammersbek
Abteilung	Bürgeramt
Straße	Am Gutshof 3
PLZ	22949
Stadt	Ammersbek
Land	Deutschland
Ansprechpartner	Christin Gruß
Telefon	+49-40-60581130
E-Mail	ordnungsamt@ammersbek.de

Erstellt mit **DataCollect Webreporter** Version 1.0 am 05.11.2018 11:16:03

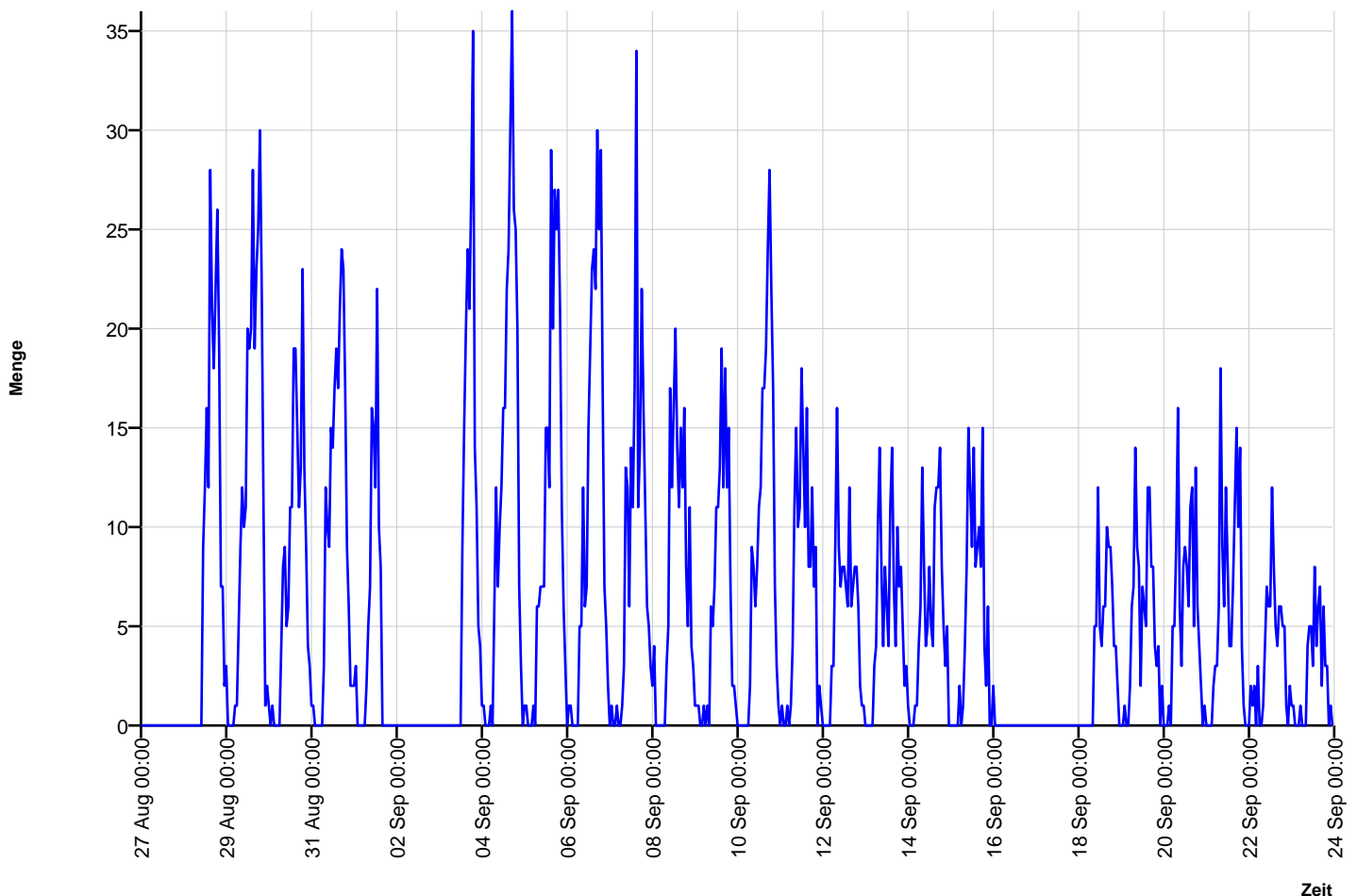
Messstelle

Name	Tempo30
Rtg. kommend (Name)	Wulfsdorfer Weg
Rtg. gehend (Name)	Lottbek
Vmax StVO	30
Kommentar	Volksdorfer Weg
Gerätetyp	DSD

Zeitbereich

Startdatum	27.08.2018 00:00
Enddatum	23.09.2018 23:59
Tage	Mo, Di, Mi, Do, Fr, Sa, So
Zeitintervall	60 Minuten
Zeitfenster / Tag	00:00 - 23:59

Verkehrsmengen Ganglinie




Autor

Institution	Gemeinde Ammersbek
Abteilung	Bürgeramt
Straße	Am Gutshof 3
PLZ	22949
Stadt	Ammersbek
Land	Deutschland
Ansprechpartner	Christin Gruß
Telefon	+49-40-60581130
E-Mail	ordnungsamt@ammersbek.de

Erstellt mit **DataCollect Webreporter** Version 1.0 am 05.11.2018 11:16:03

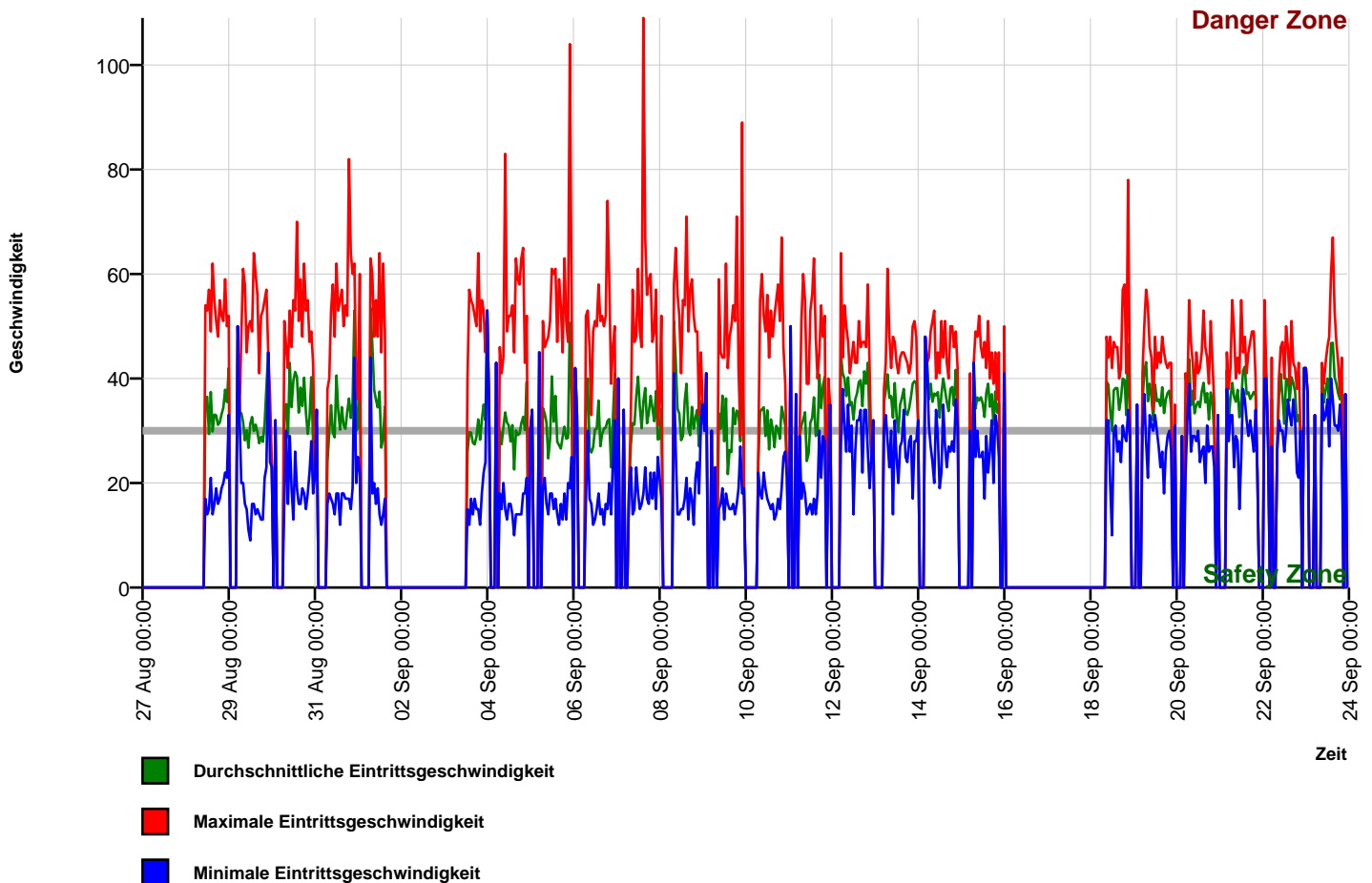
Messstelle

Name	Tempo30
Rtg. kommend (Name)	Wulfsdorfer Weg
Rtg. gehend (Name)	Lottbek
Vmax StVO	
Kommentar	Volksdorfer Weg
Gerätetyp	DSD

Zeitbereich

Startdatum	27.08.2018 00:00
Enddatum	23.09.2018 23:59
Tage	Mo, Di, Mi, Do, Fr, Sa, So
Zeitintervall	60 Minuten
Zeitfenster / Tag	00:00 - 23:59

Geschwindigkeits-Diagramm



Autor

Institution	Gemeinde Ammersbek
Abteilung	Bürgeramt
Straße	Am Gutshof 3
PLZ	22949
Stadt	Ammersbek
Land	Deutschland
Ansprechpartner	Christin Gruß
Telefon	+49-40-60581130
E-Mail	ordnungsamt@ammersbek.de

Erstellt mit **DataCollect Webreporter** Version 1.0 am 05.11.2018 11:16:03

Messstelle

Name	Tempo30
Rtg. kommend (Name)	Wulfsdorfer Weg
Rtg. gehend (Name)	Lottbek
Vmax StVO	30
Kommentar	Volksdorfer Weg
Gerätetyp	DSD

Zeitbereich

Startdatum	27.08.2018 00:00
Enddatum	23.09.2018 23:59
Tag	Mo, Di, Mi, Do, Fr, Sa, So
Zeitintervall	60 Minuten
Zeitfenster / Tag	00:00 - 23:59

Geschwindigkeits-Histogramm

